

Výkres vytvořil program pp\_kan  
KATASTRY  
DRUH POVRCHU  
VZDÁLENOSTI ŠACHET  
OZNAČENÍ ŠACHET

k.ú. Klatovy
zámková dlažba
48.00

ŠD1

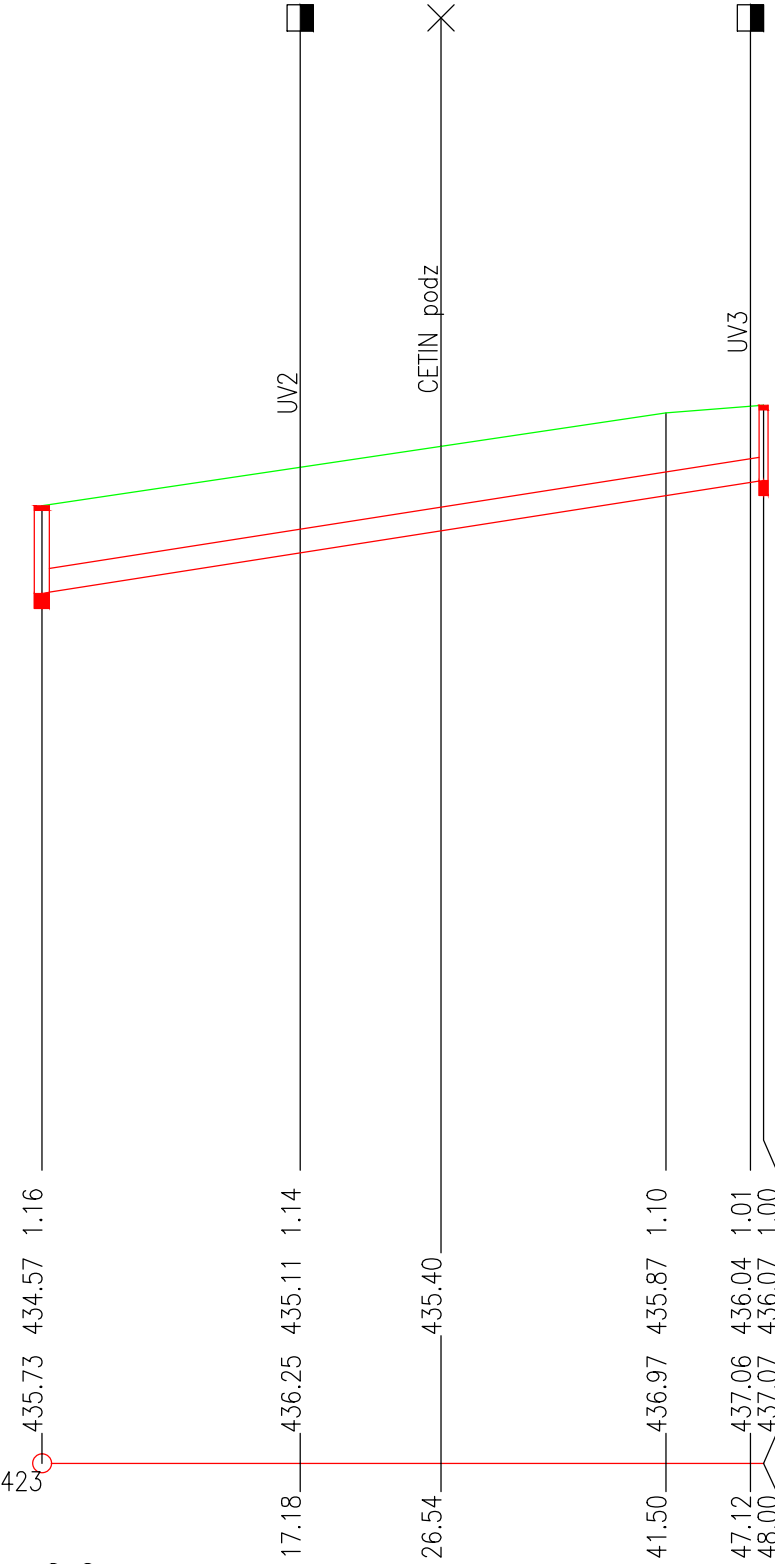
ŠD2

SMĚROVÉ POMĚRY



MĚŘITKA 1:500/100

STOKA D



HLOUBKA DNA POTRUBÍ




KÓTA DNA POTRUBÍ

KÓTA PŮVODNÍHO TERÉNU

SROVNÁVACÍ ROVINA

STANIČENÍ [km/m]  
PROFIL[mm]–MATERIÁL–DÉLKA[m]  
SKLON[promile]–DÉLKA[m]  
ULOŽENÍ

DN315–PVC–U SN12–48.00
31.3–48.00
drcené kamenivo fr.0–16mm

 <b>VAK SERVIS s.r.o.</b> Domažlické předměstí 610, 339 01 Klatovy 376 358 777, vakservis@ktnet.cz datová schránka: 5fx9muz	Odp. projektant <b>Mgr. Michal Mareš</b> 376 358 777		Kopie č.
	Vypracoval(a) <b>Radka Bauerová</b> 376 358 779		Účel <b>provedení stavby</b>
Investor <b>Město Klatovy, nám.Míru 62, 33901 Klatovy, IČ: 00255661</b>			Datum <b>11/2025</b>
<b>KLATOVY - STEZKA PRO CHODCE A CYKLISTY PŘI SILNICI II/191</b> "SO301 ODVODNĚNÍ KANALIZACE"			Formát <b>A3</b>
			Měřítko <b>1:500/100</b>
			Zakázka č. <b>24.28</b>
Podélný profil - stoka D			Příloha č. <b>D.1.</b>